



Modranská Beseda

Štúrova 61,900 01 Modra



Cirkevný zbor ECAV na Slovensku Modra

Štúrova 1, 900 01 Modra

Výzva

na predloženie cenovej ponuky na:

- A. Zameranie objektu Evanjelického sirotinca v Modre a vypracovanie dokumentácie zamerania,**
- B. Zameranie areálu sirotinca a vypracovanie polohopisného a výškopisného plánu s informatívnym zákresom priebehu podzemných inžinierskych sietí.**

1. Identifikácia objednávateľa:

Modranská Beseda

Štúrova 61,900 01 Modra

IČO: 30868190

DIČ: 2022707632

2. Charakteristika územia:

Areál sirotinca (vrátane pozemku pod objektom sirotinca) – „záujmové územie“

Pozemky v k.ú. Modra, parcelné čísla: **1132/1 – 6** a **1137/3**

Celková výmera „záujmového územia“: **3 437 m²** (vrátane pozemku pod objektom sirotinca)

Objekt sirotinca (tzv. *starý sirotinec*)

Parcelné číslo pozemku na ktorom je umiestnený objekt sirotinca: **1132/4**

Orientačná výmera pôdorysu sirotinca: **650 m²**

Hlavná budova - orientačná výmera pôdorysu: **450 m²**

Bočné krídlo - orientačná výmera pôdorysu: **200 m²**

Hlavná budova – počet podlaží: **3 + podkrovia**

Bočné krídlo – počet podlaží: **2 + podkrovia**

3. Opis predmetu zákazky a podmienky dodania(a požiadavky k odovzdaniu):

A. Zameranie objektu Evanjelického sirotinca v Modre a vypracovanie dokumentácie zamerania

Zamerať jednotlivé objekty sirotinca (tzv. *starý sirotinec*) – hlavný objekt aj bočné krídlo v rozsahu pre vyhotovenie dokumentácie skutočného vyhotovenia stavby (stupeň realizačný projekt).

Dokumentácia musí obsahovať všetky pôdorysy na všetkých úrovniach (podlažiach vrátane podkrovia so zameraním krovu), pohľady (4 pohľady) a potrebné rezy – jeden pozdĺžny rez celým objektom a dva priečne rezy v polohe určenej objednávateľom.

Stavba, jej časti (vonkajší plášť, steny v miestnostiach, hrúbka múrov, komíny, schody, ...) budú okótované a jednotlivé miestnosti budú mať uvedenú výmeru a výškové kóty.

Dokumentáciu požadujeme v 3 vyhotoveniach, v papierovej forme a v troch vyhotoveniach v digitálnej forme na CD nosičoch. Dokumentáciu spracovať v digitálnej forme vo formáte programu MicroStation (*.dgn) a aj programu AutoCAD (*.dwg).

Mierka spracovania výstupu: M 1 : 50

B. Zameranie areálu sirotinca a vypracovanie polohopisného a výškopisného plánu s informatívnym zákresom priebehu podzemných inžinierskych sietí

Vypracovať polohopisné a výškopisné zameranie areálu sirotinca (účelová mapa) s informatívnym zákresom priebehu podzemných inžinierskych sietí overených u jednotlivých správcov.

Plošný rozsah zamerania je charakterizované v časti výzvy - 2. Charakteristika územia ako „záujmové územie“ (areál sirotinca) s výmerou 3 437 m² + príslušné uličné pásmo.

Dokumentáciu požadujeme v 3 vyhotoveniach, v papierovej forme a v troch vyhotoveniach v digitálnej forme na CD nosičoch. Dokumentáciu spracovať v digitálnej forme vo formáte programu MicroStation (*.dgn) a aj programu AutoCAD (*.dwg).

Polohopisné výkresy budú geodeticky zamerané v súradnicovom systéme S-JTSK.

Mierka spracovania mapového výstupu: M 1 : 200

4. Lehota plnenia:

V cenovej ponuke požadujeme uviesť termín plnenia predmetu zákazky – termín dodania kompletného zamerania. Akceptovateľný je maximálny termín dodania do 40 dní od písomnej akceptácie objednávky.

5. Obhliadka miesta predmetu zákazky:

Ponuku vypracovať na základe údajov uvedených v tejto výzve podkladov zaslaných ako príloha tejto Výzvy a osobného overenia rozsahu jestvujúcich objektov a areálu (obhliadky). Obhliadku objektu je možné uskutočniť po predchádzajúcom telefonickom dohovore s osobami uvedenými v bode 8. tejto Výzvy. Výdavky spojené s obhliadkou idú na ťarchu uchádzača.

6. Cena a spôsob určenia ceny:

Cena za predmet plnenia musí zahŕňať všetky náklady spojené s predmetom zákazky, cena musí byť stanovená ako cena pevná v EUR vrátane DPH, ak je uchádzač platiteľom DPH.

V ponuke bude uvedená celková cena a aj jednotlivé ceny za časť A. a časť B. predmetu zákazky.

Cena bude podrobne rozčlenená na jednotlivé položky (jednotlivé pôdorysy, rezy, pohľady, kótovanie, polohopis, výškopis, informatívny zákres sietí ...).

Pri cene musí byť určený aj spôsob jej výpočtu a cena za mernú jednotku (m², zákres sietí,...).

7. Podmienky účasti uchádzačov v obstarávaní služby:

Uchádzač v rámci svojej ponuky predloží okrem cenovej ponuky a lehoty plnenia tieto doklady:

1. Fotokópiu aktuálneho dokladu o oprávnení podnikateľ - živnostenský list alebo výpis z OR,
2. Fotokópiu dokladu o zapísaní v profesijnom zozname vedeným profesijnou organizáciou, resp. fotokópiu autorizačného oprávnenia s odtlačkom autorizačnej pečiatky (zápis do zoznamu autorizovaných geodetov a kartografov),
3. Referencie – zoznam obdobných prác aj s kontaktom na overenie za posledné 2 roky (zameranie historických objektov a zhotovenie polohopisných a výškopisných plánov),

Ponuka, ktorá nebude obsahovať vyššie uvedené písomné podklady bude vyradená z hodnotenia.

8. Lehota na predkladanie ponúk a spôsob predloženia ponuky:

Ponuku predložte v lehote do **17.02.2014** (pondelok) do **16.00 hod.** v elektronickej forme na e-mailovú adresu: info@modranska-beseda.sk

Meno osoby obstarávateľa zodpovednej za výzvu:

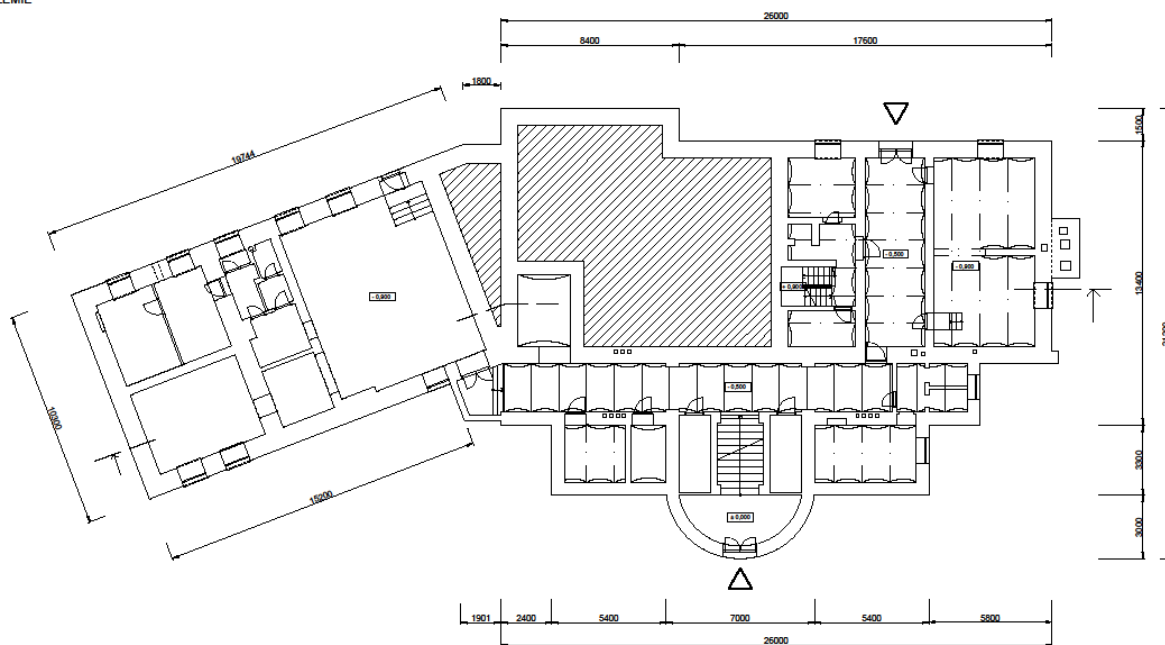
Juraj Petrakovič, kontakt: 0911 209 287,

Ján Zigo, kontakt: 0915 772 549.

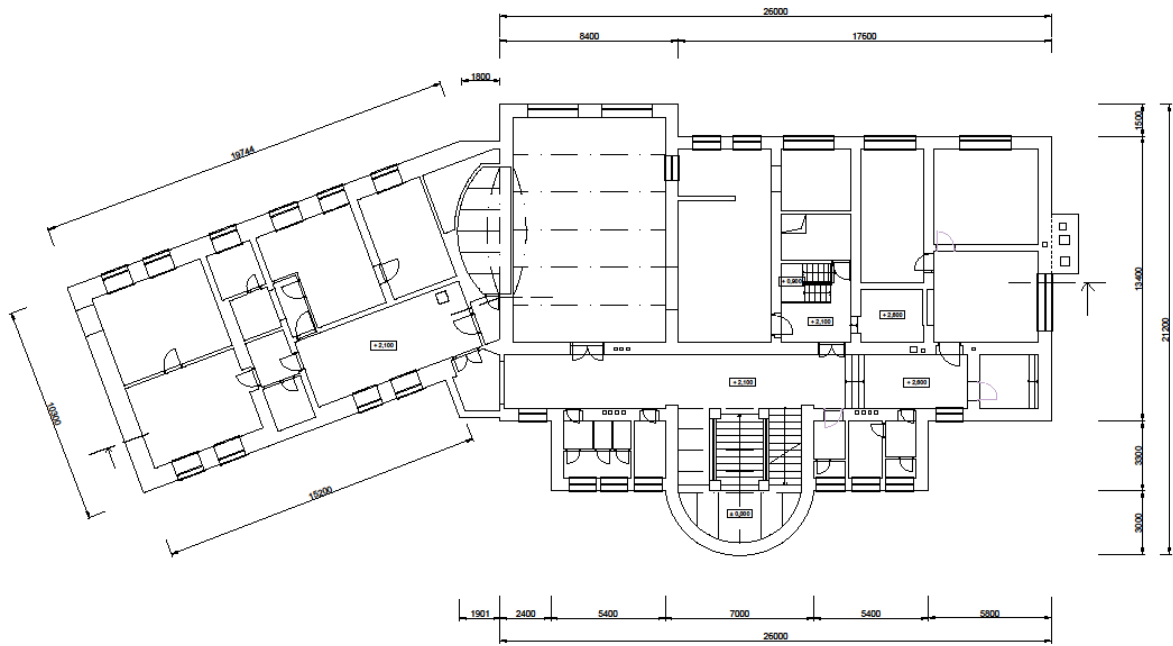
Príloha výzvy:

1. Orientačný pôdorys 1. PP
2. Orientačný pôdorys 1. NP
3. Orientačný pôdorys 2. NP
4. Orientačný pôdorys 3. NP
5. Orientačný pozdĺžny rez

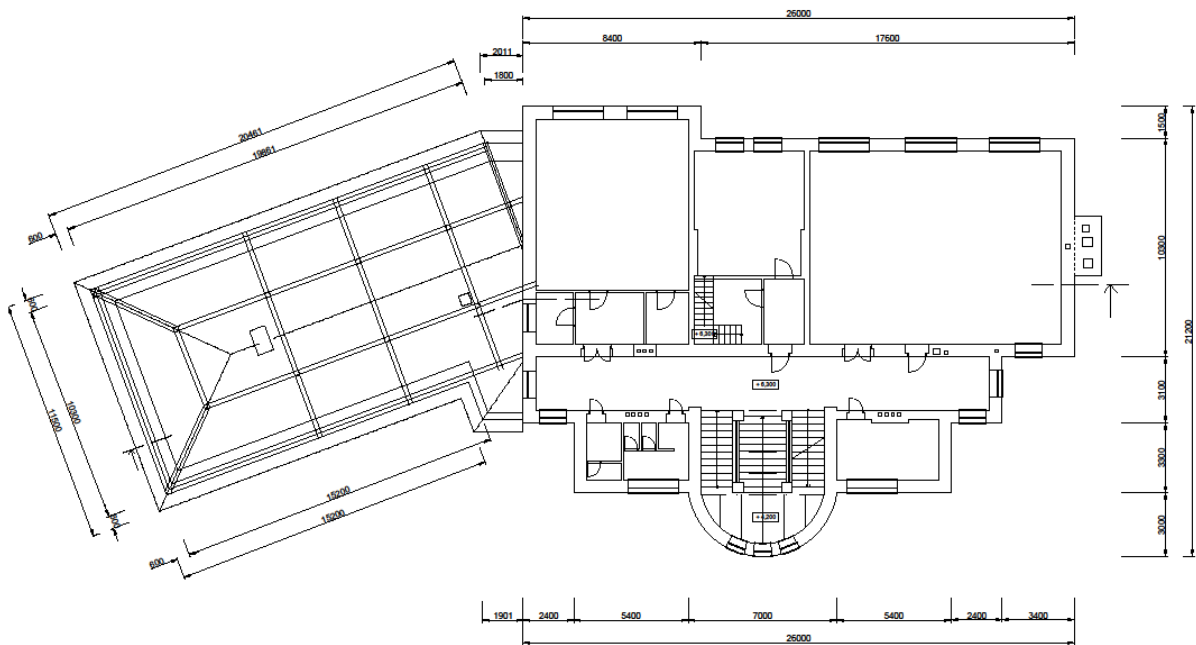
PRÍZEMIE



1. NP

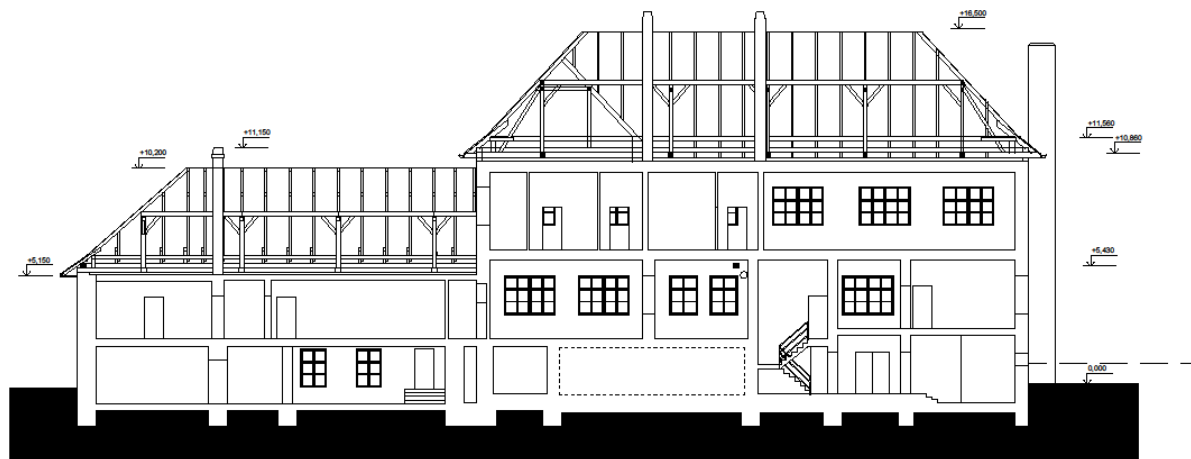
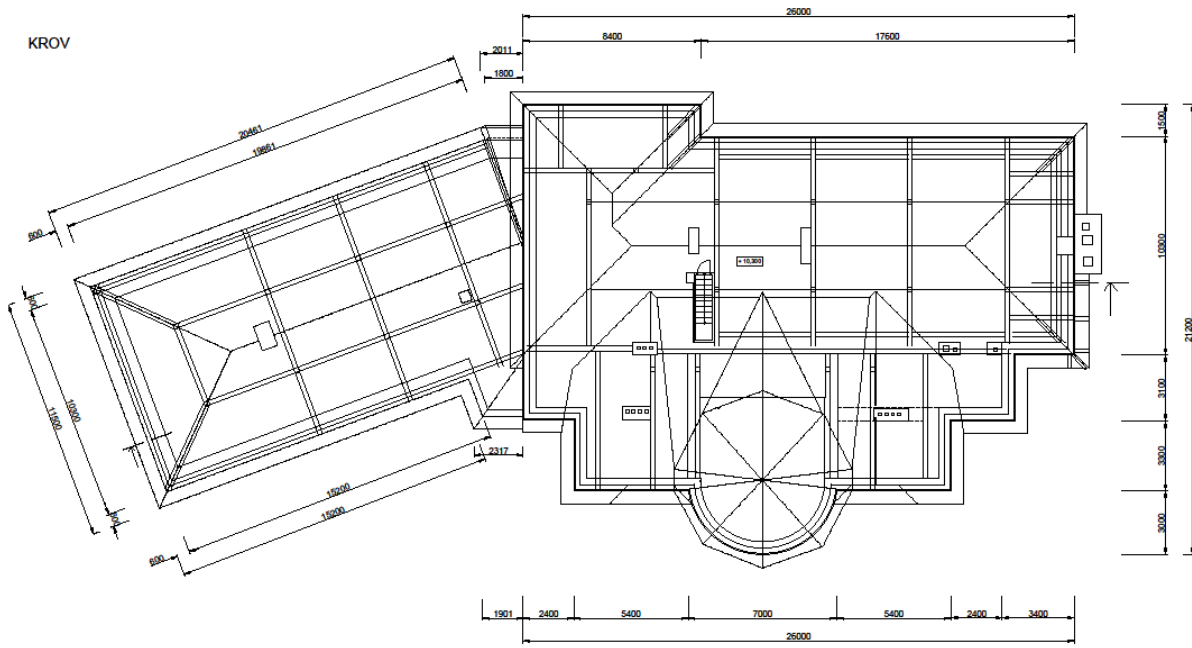


2. NP



2. NP

KROV



REZ POZDLZNY